



**PROJEKT ZAGOSPDAROWANIA TERENU
DZIAŁEK O NR EWID. 892/1, 885/2, 881/4**

Skala 1:500

[illegible]

Lokalizacja: Czersk, ul. Urojnicka, dz. nr ewid. 89/2/1, 885/2, 881/4; jedn. ewid. Czersk 220204_4-M, obręb M. Czersk nr 0001

Investor: Gmina Czersk,
ul. Kościuski 2
89-650 Czersk

BILANS TERENU:

istniejące zabudowy:	840,54m ²
istniejące pow. zabudowy do rozbiłki:	83,94m ²
proj. powierzchnia zabudowy:	819,61m ²
powierzchnia zabudowy RAZEM:	1589,61m²
istniejące uwarunkowania podłubk gr. 8cm:	994,71m ²
istniejące uwarunkowania podłubk gr. 8cm:	256,27m ²
istniejące uwarunkowania do rozbiłki:	298,51m ²
projekowane uwarunkowania podłubk gr. 8cm:	605,71m ²
projekowane uwarunkowania podłubk gr. 8cm:	299,56m ²
uwarunkowania RAZEM:	1863,26m²
istniejące teren biologicznie czynny:	3442,56m ²
projekowane uwarunkowanie z gospodarką:	184,53m ²
teren zielony biologicznie czynny RAZEM:	3627,11m²
powierzchnia zieleni w 852/1, 853/2, 861/4:	7700,00m ²






LEGENDA (według odrębnego opracowania).

- projektowane uwzględnienie 2 kosiółki bez POLBRIUK gr 8
- cieżg pieszko-zastawy - według odrębnego opracowania
- istniejąca zieleń wysoka - do wycięcia, według odrębnego opracowania
- proj. lokalizacja placu publicznego - według odrębnego opracowania
- istn. lokalizacja placu publicznego do likwidacji
- według odrębnego opracowania

LEGENDA - branza sanitarna

- [illegible]

LEGENDA - branża elektryczna

-  - Projektowane drzewo kablowe
 -  - Projektowana linia kablowa YKXS x150mm2 w nurze odrocinu D/YK 0/10 zasilająca poj. budunek.
 -  - Projektowana linia kablowa YKXS szuwna w nurze odrocinu D/YK 0/50 zasilająca przepięciownię sterującą
 -  - Projektowana linia kablowa oświetlenia zewnętrznego YAKXS x100mm2 w nurze odrocinu D/YK 0/50 + Fz2n 30kV4
 -  - Projektowana optowa oświetlenia zewnętrznego 38W na słupie 5 m.

BIBRO PROJEKTOWE I MOZBER BUDOWNICTWO Rybnicy 10, 71-500 Czarnów tel. kom. 663 922 004, fax: 597268033 e-mail: biuro@biuroprojektow.pl, biuro@mozber.pl, www.biuroprojektow.pl		Data: 17.06. 2009r.
ZAGOSPODAROWANIE Temat: Zagospodarowanie działki nr 892/1, 893/2, 891/1- 891/4, 890/1 i 890/2 w 001 gminie Czechów.		
Adres:	Czechów, ul. Piłsudskiego 2, nr ewid. 893/1, 893/2, 891/4, 891/5, 891/6, 891/7, 891/8, 891/9 i 890/1 i 890/2 w 001 gminie Czechów.	
Intensywność inwestycji:	Budowlane przedsięwzięcie oraz rozbudowa bieżącej przyszłości o budowę złoiska Budowa ewm, instalacji gazowej	
Wzrost	Stwierdzenie	1500 1
Projektant	Biuro mgr inż. arch. Tomasz Waleśnin Upr. 64/07/2004A	Projekt mgr inż. Karolina Bartoś Upr. 09/01/02/P00013
Projektant	kosztorys mgr inż. Daniel Waleśnin Upr. 64/07/2004A mgr inż. Robert Waleśnin Upr. 64/07/2004A	kosztorys mgr inż. Robert Waleśnin Upr. 64/07/2004A
Projektant	Sanitarna mgr inż. Robert Waleśnin Upr. 64/07/2004A	Sanitarna mgr inż. Robert Waleśnin Upr. 64/07/2004A
Projektant	Elektryczna mgr inż. Robert Waleśnin Upr. 64/07/2004A	Elektryczna mgr inż. Robert Waleśnin Upr. 64/07/2004A
Projektant	Teleinżynieria mgr inż. Robert Waleśnin Upr. 64/07/2004A	Teleinżynieria mgr inż. Robert Waleśnin Upr. 64/07/2004A